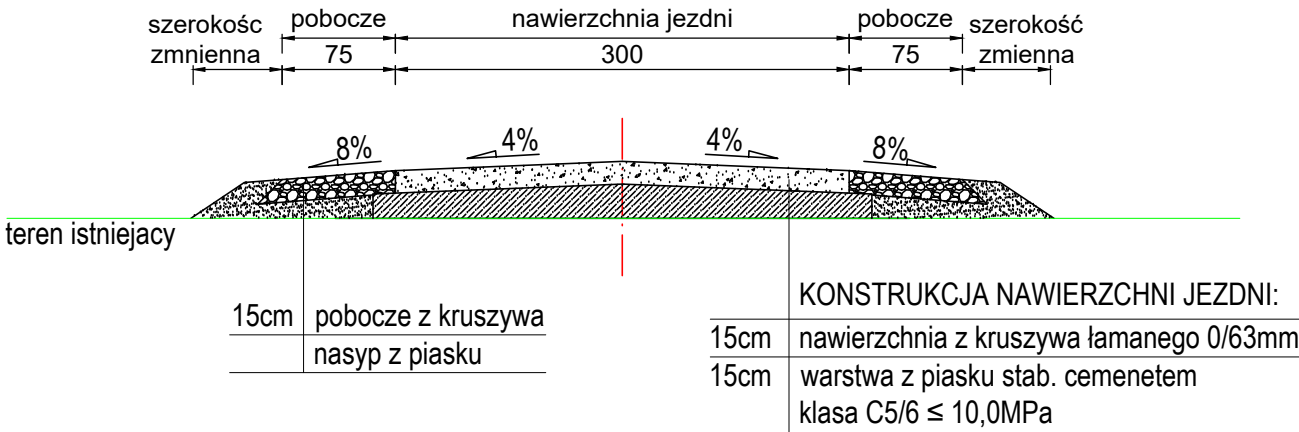
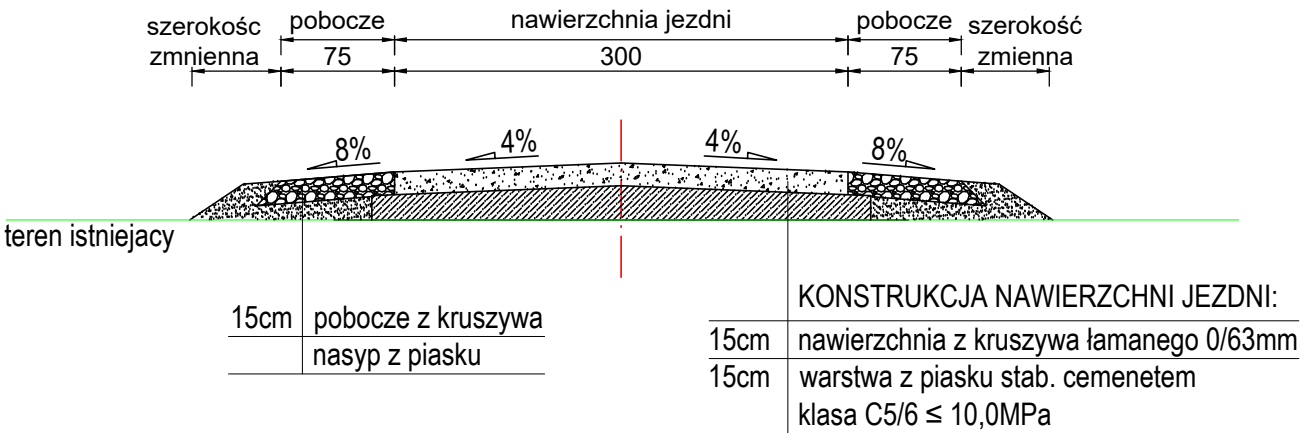


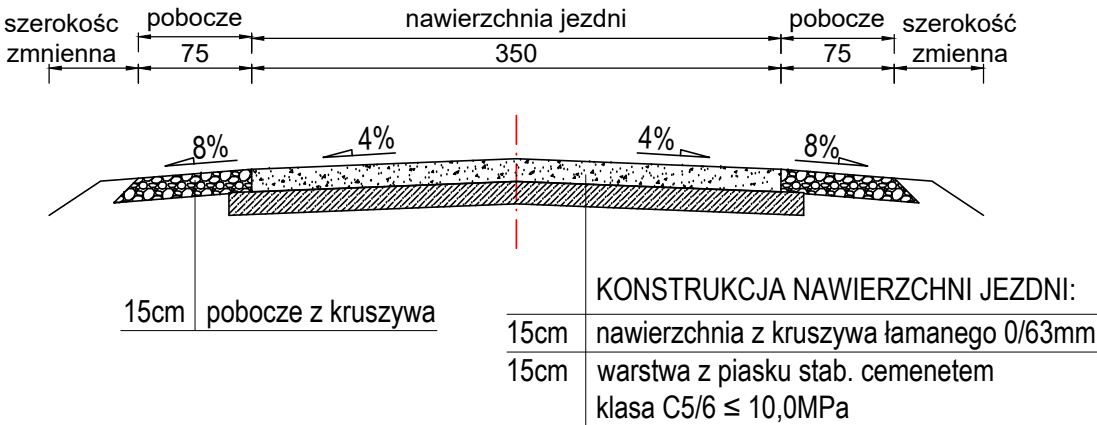
Nr. 74 od km 0+000,0 do km 0+085,90



Nr. 75 od km 0+000,0 do km 0+238,50



Nr. 76 od km 0+000,0 do km 0+031,50



Jednostka projektująca: Firma Drogowa TWZ ul. H. Sienkiewicza 231B; 39-400 Tarnobrzeg fax.(15) 823 41 89; e-mail: firma.drogowa.twz@poczta.fm			Investor: Powiat Tarnobrzegi ul. 1 Maja 4 39-400 Tarnobrzeg
Nazwa inwestycji: Scalenie gruntów wsi Wola Baranowska gm. Baranów Sandomierski Przebudowa drogi dojazdowej nr 74 (działka nr ewid. 1850), 75 (działka nr ewid. 2020), 76 (działka nr ewid. 2024)			Stadium: Materiały do zgłoszenia
Nazwa rysunku: PRZEKROJE KONSTRUKCYJNE			Data: 07.2023
BRANŻA DROGOWA			Skala: 1:50
Projektant:	mgr inż. Zbigniew Kotulski upr. nr 165A/Tbg/94		Nr rysunku 3
Sprawdzający:	mgr inż. Tadeusz Żak upr. nr 167A/Tbg/93		